

СОГЛАСОВАНО

Начальник отдела образования
администрации города Судак



[Signature]
Н.Н. Борисюк

« *14* » *08* 2023г.

УТВЕРЖДАЮ

Заведующий МБДОУ «Детский сад
«Исток» пгт Новый Свет»
городского округа Судак



[Signature]
О.В. Галянт

« *14* » *08* 2023г.

СОГЛАСОВАНО

Начальник ОГИБДД
ОМВД России по городу Судак
капитан полиции



[Signature]
Е.Ю. Дядюра

« *14* » *08* 2023г.

ПАСПОРТ

дорожной безопасности
МБДОУ «Детский сад «Исток» пгт Новый Свет»
городского округа Судак

2023г.

Общие сведения

Муниципальное бюджетное дошкольное образовательное учреждение «Детский сад «Исток» поселка городского типа Новый Свет» городского округа Судак

Юридический адрес: 298032 Республика Крым, г. Судак, пгт.Новый Свет, ул. Льва Голицына, д.37

Фактический адрес: 298032 Республика Крым, г. Судак, пгт.Новый Свет, ул. Льва Голицына, д.37

Руководители образовательного учреждения:

Заведующий МБДОУ «Детский сад «Исток» пгт Новый Свет» городского округа Судак	<u>Галянт Оксана Васильевна</u>	<u>+7(978) -845-50-31</u>
Заместитель заведующего по воспитательно-методической работе	<u>Федорова Ирина Михайловна</u>	<u>+7(978) -888-61-67</u>
Ответственные работники органа образования	Инженер по организации эксплуатации по ремонту зданий и сооружений муниципального казенного учреждения «Центр по обеспечению деятельности бюджетных учреждений городского округа Судак» <u>Калита Андрей Сергеевич</u>	<u>+7(978)-849-64-19</u>
Ответственные от Госавтоинспекции	Начальник ОГИБДД ОМВД России по г. Судаку капитан полиции <u>Дядюра Евгений Юрьевич</u>	<u>+7(978)- 711-17-07</u>
Ответственные работники за мероприятия по профилактике детского травматизма	Инспектор по пропаганде БДД ОГИБДД ОМВД России по г. Судаку младший лейтенант полиции <u>Федосеева Юлия Анатольевна</u>	<u>+7(978)- 508- 26- 10</u>
Руководитель или ответственный работник дорожно-эксплуатационной организации, осуществляющей содержание улично-дорожной (сети УДС)*	Начальник филиала Судакское ДРСУ ГУП «Крымавтодор» <u>Григорьев Николай Анатольевич</u>	<u>+7(978)-913-93-91</u>
Руководитель или ответственный работник дорожно-эксплуатационной организации, осуществляющей содержание технических средств организации дорожного движения (ТСОДД)*	Главный инженер филиала ДРСУ ГУП «Крымавтодор» <u>Вацило Владислав Михайлович</u>	<u>+7(978)-592-42-84</u>

* Дорожно-эксплуатационные организации, осуществляющие содержание УДС и ТСОДД, несут ответственность в соответствии с законодательством Российской Федерации (Федеральный закон «О безопасности дорожного движения» от 10 декабря 1995 г. № 196-ФЗ, Кодекс Российской Федерации об административных правонарушениях, Гражданский кодекс Российской Федерации).

количество воспитанников 120 чел.

Наличие уголка по БДД есть, в фойе I этажа
(если имеется, указать место расположения)

Наличие класса по БДД нет
(если имеется, указать место расположения)

Наличие автогородка (площадки) по БДД нет

Наличие автобуса в образовательном учреждении нет
(при наличии автобуса)

Владелец автобуса --
(образовательное учреждение, муниципальное образование
и др.)

Режим работы:

с 07.30 до 17.30 с понедельника по пятницу.

Выходные: суббота и воскресенье.

Телефоны оперативных служб:

Пожарная служба **101, 01**

Полиция **102, 02**

Скорая медицинская помощь **103, 03**

Содержание

I. План-схема МБДОУ «Детский сад «Исток» пгт Новый Свет» городского округа Судак.

1. Район расположения образовательного учреждения, пути движения транспортных средств и детей (воспитанников).
2. Организация дорожного движения в непосредственной близости от образовательного учреждения с размещением соответствующих технических средств организации дорожного движения, маршруты движения детей и расположение парковочных мест.
3. Маршруты движения организованных групп детей от образовательного учреждения к стадиону, парку.
4. Пути движения транспортных средств к местам разгрузки/погрузки и рекомендуемые безопасные пути передвижения детей по территории образовательного учреждения.

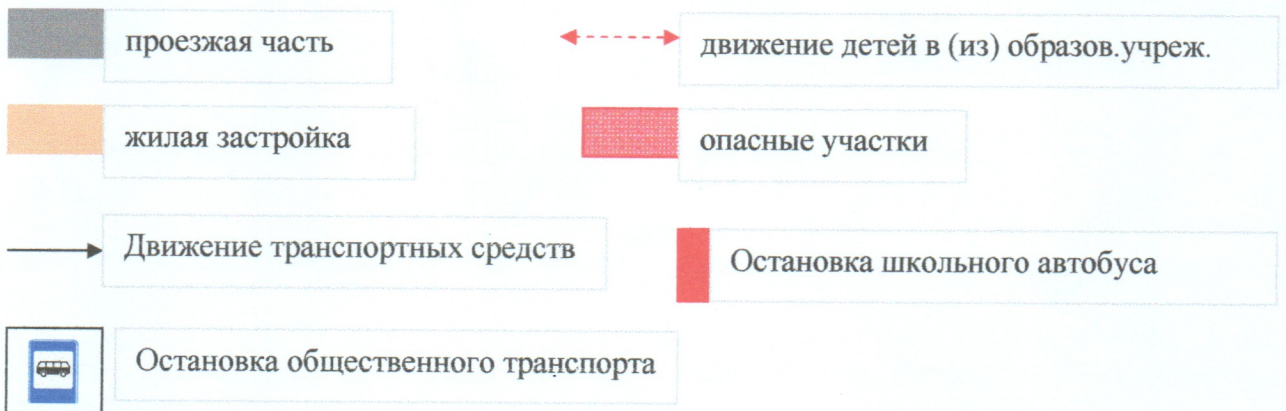
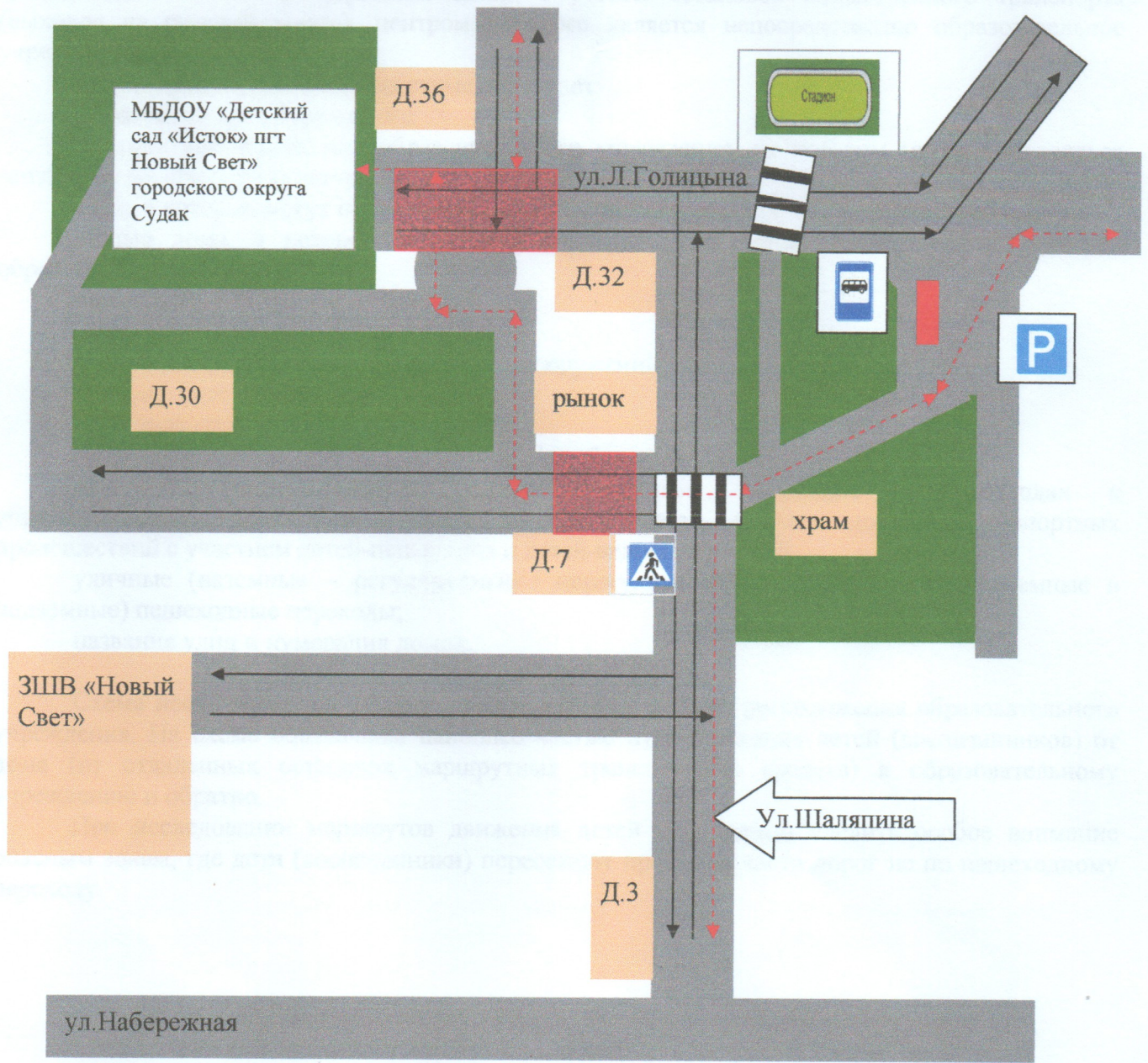
II. Информация об обеспечении безопасности перевозок детей специальным транспортным средством (автобусом).

План-схемы МБДОУ «Детский сад «Исток» пгт Новый Свет» городского округа Судак транспортным средством (автобусом) не обеспечен.

І. План-схема МБДОУ «Детский сад «Исток» пгт Новый Свет»

городского округа Судак

1. Район расположения образовательного учреждения, пути движения транспортных средств и детей (воспитанников)



Рекомендации к составлению план-схемы района расположения образовательного учреждения

1. Район расположения образовательного учреждения определяется группой жилых домов, зданий и улично-дорожной сетью с учетом остановок общественного транспорта (выходов из станций метро), центром которого является непосредственно образовательное учреждение;

2. Территория, указанная на схеме, включает:
образовательное учреждение;

стадион вне территории образовательного учреждения, на котором могут проводиться занятия по физической культуре (*при наличии*);

парк, в котором могут проводиться занятия с детьми на открытом воздухе (*при наличии*);

жилые дома, в которых проживает большая часть детей (воспитанников) данного образовательного учреждения;

автомобильные дороги и тротуары.

3. На схеме обозначены:

расположение жилых домов, зданий и сооружений;

сеть автомобильных дорог;

пути движения транспортных средств;

пути движения детей (воспитанников) в/из образовательного учреждения;

опасные участки (места несанкционированных переходов на подходах к образовательному учреждению, места имевших место случаев дорожно-транспортных происшествий с участием детей-пешеходов и детей-велосипедистов);

уличные (наземные – регулируемые / нерегулируемые) и внеуличные (надземные и подземные) пешеходные переходы;

названия улиц и нумерация домов.

Схема необходима для общего представления о районе расположения образовательного учреждения. На схеме обозначены наиболее частые пути движения детей (воспитанников) от дома (от отдаленных остановок маршрутных транспортных средств) к образовательному учреждению и обратно.

При исследовании маршрутов движения детей необходимо уделить особое внимание опасным зонам, где дети (воспитанники) пересекают проезжие части дорог не по пешеходному переходу.

2.Схема организации дорожного движения в непосредственной близости от образовательного учреждения с размещением соответствующих технических средств организации дорожного движения, маршрутов движения детей и расположения парковочных мест.



Рекомендации к составлению схемы организации дорожного движения в непосредственной близости от образовательного учреждения

1. Схема организации дорожного движения ограничена автомобильными дорогами, находящимися в непосредственной близости от образовательного учреждения.

2. На схеме обозначаются:

здание образовательного учреждения с указанием территории, принадлежащей непосредственно образовательному учреждению (при наличии указать ограждение территории);
автомобильные дороги и тротуары;

уличные (надземные – регулируемые / нерегулируемые) и внеуличные (надземные и подземные) пешеходные переходы на подходах к образовательному учреждению;

дислокация существующих дорожных знаков и дорожной разметки;

другие технические средства организации дорожного движения;

направление движения транспортных средств по проезжей части;

направление безопасного маршрута движения детей (воспитанников).

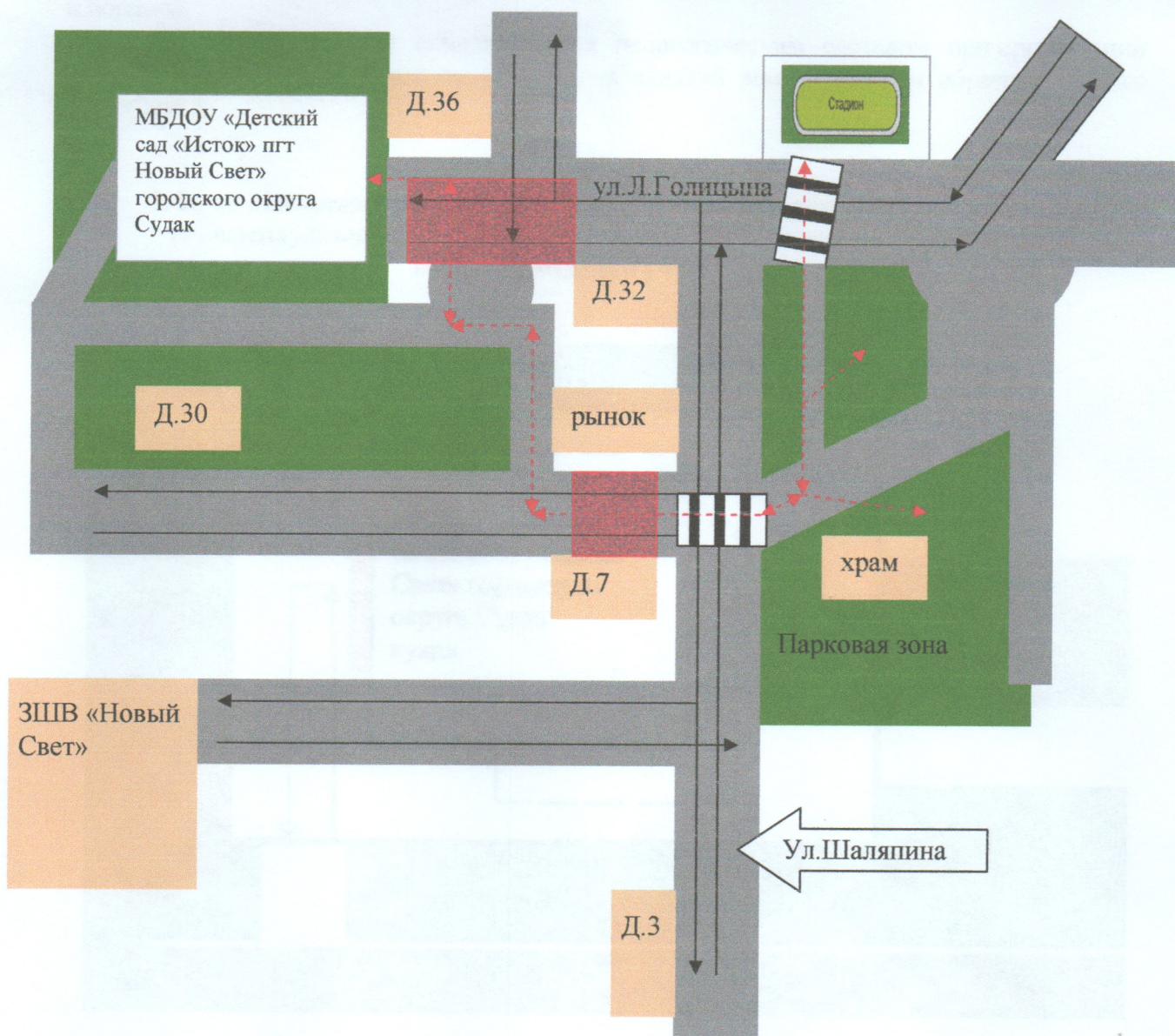
3. На схеме указано расположение остановок маршрутных транспортных средств и безопасные маршруты движения детей (воспитанников) от остановочного пункта к образовательному учреждению и обратно;

4. При наличии стоянки (парковочных мест) около образовательного учреждения, указывается место её расположения и безопасные маршруты движения детей от парковочных мест к образовательному учреждению и обратно.

К схеме (в случае необходимости) должен быть приложен план мероприятий по приведению существующей организации дорожного движения к организации дорожного

жения, соответствующей нормативным техническим документам, действующим в области дорожного движения, по окончании реализации которого готовится новая схема.

3. Маршруты движения организованных групп детей от образовательного учреждения к стадиону, парку

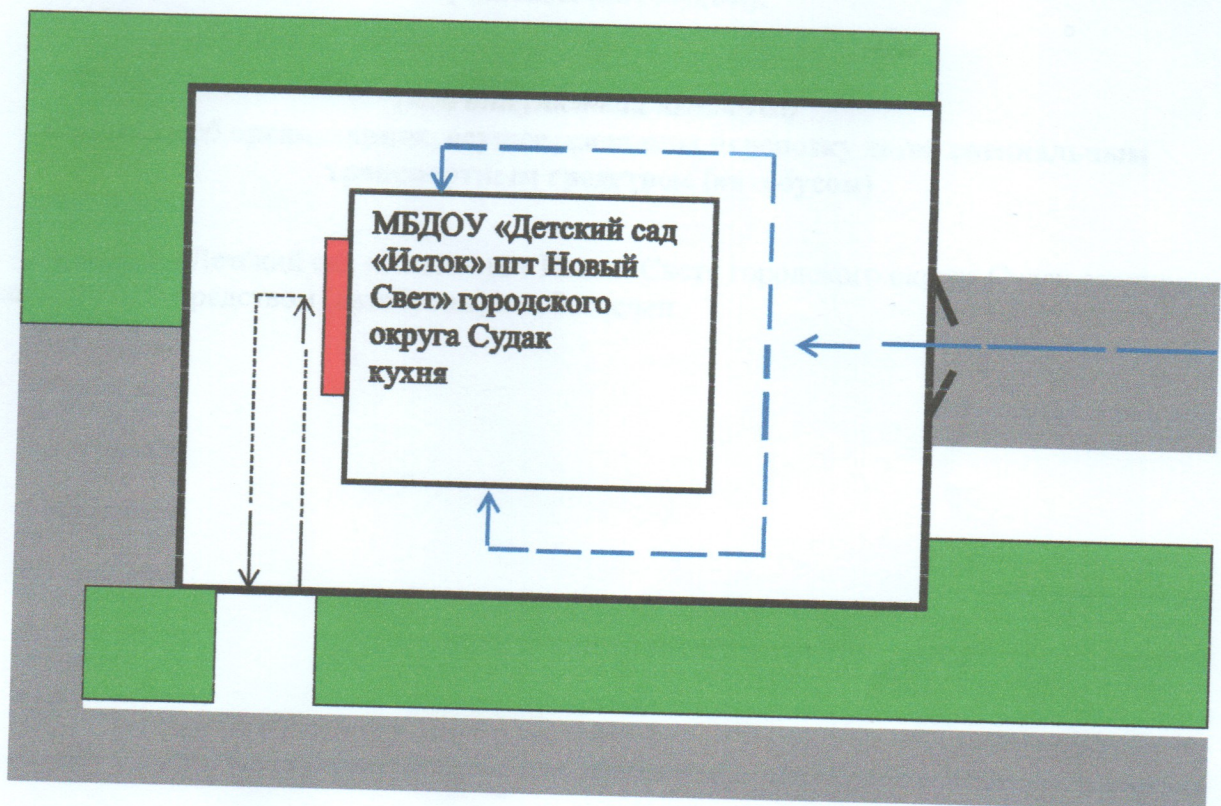



Рекомендации к составлению схемы маршрутов движения организованных групп детей от образовательного учреждения к стадиону, парку


На схеме района расположения образовательного учреждения указываются безопасные маршруты движения детей от образовательного учреждения к стадиону, парку и обратно.


Эти схемы должны использоваться педагогическим составом при организации движения групп детей к местам проведения занятий вне территории образовательного учреждения.

4. Пути движения транспортных средств к местам разгрузки/погрузки и рекомендуемые безопасные пути передвижения детей по территории образовательного учреждения



 - въезд/выезд грузовых транспортных средств

 - движение грузовых транспортных средств по территории образовательного учреждения

 - движение детей на территории образовательного учреждения

 - место разгрузки/погрузки

Рекомендации к составлению схемы пути движения транспортных средств к местам разгрузки/погрузки и рекомендуемые безопасные пути передвижения детей по территории образовательного учреждения

На схеме указывается примерная траектория движения транспортных средств на территории образовательного учреждения, в том числе места погрузки/разгрузки, а также безопасный маршрут движения детей во время погрузочно-разгрузочных работ.

В целях обеспечения безопасного движения детей по территории образовательного учреждения необходимо исключить пересечения путей движения детей и путей движения транспортных средств.

II. Информация об обеспечении безопасности перевозок детей специальным транспортным средством (автобусом).

(при отсутствии автобуса)

Сведения об организациях, осуществляющих перевозку детей специальным транспортным средством (автобусом)

МБДОУ «Детский сад «Исток» пгт Новый Свет» городского округа Судак специальным транспортным средством (автобусом) не обеспечен.